

### > Descriptif


Depuis la petite place à proximité de la porte fortifiée, partir sur le chemin de Roches sur Rognon, en direction du Château d'eau où se trouve une aire de pique-nique. Tourner alors à droite sur la petite route.

**1-** Prendre à droite le chemin blanc qui descend et s'enfonce dans l'étroite vallée qui sépare le Marquot à gauche de la contrée du Grond, à droite. suivre alors le lit d'un ancien ruisseau où vous trouverez de nombreux fossiles. Cette section du circuit est très caillouteuse, avec de nombreux galets : elle est par conséquent difficile à VTT et à cheval. Eviter aussi après les orages d'été où l'eau du ruisseau ressort à la surface.

**2-** Arriver à la route départementale qui relie Busson à Roches sur Rognon. Tourner alors à droite et suivre la route sur 600m.

**3-** Tourner à droite sur le petit chemin qui longe le ruisseau de Benoîtevaux (que l'on laisse sur sa gauche) et arriver à proximité de l'étang du même nom, enchâssé dans son écrin de verdure.

**4-** Poursuivre alors le chemin qui remonte doucement la vallée. Une fois sur le plateau, bifurquer à gauche puis à droite pour rejoindre la D25 que l'on traverse.

**5-**  Descendre alors prudemment une pente abrupte. En bas, on rejoint un chemin blanc que l'on suit par la gauche. Le circuit est alors commun avec celui des Moulins (N°27). Après un virage en épingle se trouve la source du Gros tilleul, qui donne naissance au ruisseau des Battants. Au Moyen-Âge, quatre moulins fonctionnaient sur ce ruisseau : le Moulin Madame, le Moulin Joset, le Moulin Neuf et le Moulin des Malades. Il ne subsiste aujourd'hui de ce dispositif que les digues qui retenaient l'eau.

**6-** Poursuivre le chemin en longeant le ruisseau. Sur votre gauche, deux combes (la combe des ermites puis la tranche d'Orquevaux) permettent de rejoindre le site du Cul du Cerf. Des tables de pique-nique ont été aménagées le long du sentier et il est agréable de faire une pause à l'ombre. Passer devant le site du Vieux Moulin où l'on peut découvrir un ancien lavoir. Remonter ensuite en passant sous l'éperon rocheux sur lequel trône le château.

**7-** Arriver à une petite route et tourner à droite. Passer sous le pont de la D25 et rejoindre le point de départ.


### > En chemin


#### REYNEL

Perché sur son promontoire rocheux, le village de Reynel est inscrit à l'inventaire des sites depuis 1981. Le château actuel reconstruit sur un ancien château médiéval date du XVIII<sup>e</sup>. Il est classé à l'inventaire supplémentaire des Monuments Historiques depuis 1989. Au Moyen-Âge, Reynel était entourée de remparts. La porte médiévale fortifiée servait de prison et d'octroi, on y payait la gabelle.

#### L'ABBAYE DE BENOÎTEVAUX

A proximité du circuit, se trouve les vestiges de l'ancienne abbaye de Benoîtevaux. Appelée aussi Valbenoît (Benedicta Vallis), c'était une abbaye de femmes de l'ordre cistercien. Fondée en 1140, elle fut détruite en 1636 par les soldats du duc de Saxe-Weimar.

**12 km**
 **3h00 à pied - 1h30 à VTT - 2h00 à cheval**
**Balisage** vert-jaune 
**Départ** Reynel, porte fortifiée

**Difficulté à VTT**  **niveau difficile**  
 Déconseillé avec des enfants  
 et impraticable après de fortes pluies
