

> **Descriptif**


Joli circuit qui parcourt le vallon de la Bonnelle entre les remparts de Langres et le coteau qui lui fait face, offrant de beaux points de vue sur la ville fortifiée. De la porte des moulins, prendre l'esplanade de Blanchefontaine. Vous descendrez l'allée des Tilleuls jusqu'en bas. Passer sous le pont et aller jusqu'à la "fontaine et bassins de la Grenouille".

Passer derrière la fontaine et rejoindre une petite route goudronnée que vous prendrez sur la droite. Vous rejoignez Sts-Geosmes à travers champs et par le vallon de la Bonnelle.

A la fontaine gallo-romaine, prendre la petite route à droite. Puis à 50 mètres, à droite à nouveau. Vous rejoignez le fort de la Bonnelle ou Decrès, l'un des forts couronnant Langres construits au XIX^e siècle. Prendre à droite en direction du hameau de Buzon par l'ancienne route stratégique. Passer un premier embranchement puis un second en restant à gauche puis virer à droite sur un sentier escarpé qui gagne le hameau par l'escargot (site pique-nique).

Suivre la route à gauche sur 150 m et grimper un sentier à gauche. Dans Buzon, grimper à gauche jusqu'à la Vierge. Tourner à droite sur route stratégique et rejoindre le GR7 (rouge et blanc) qu'on emprunte à droite pour descendre à Brévoines (vue sur Langres). De Brévoines remonter vers le faubourg de St-Didier en passant sous la voie verte puis monter à travers les jardins. Monter jusqu'à la route sous remparts et

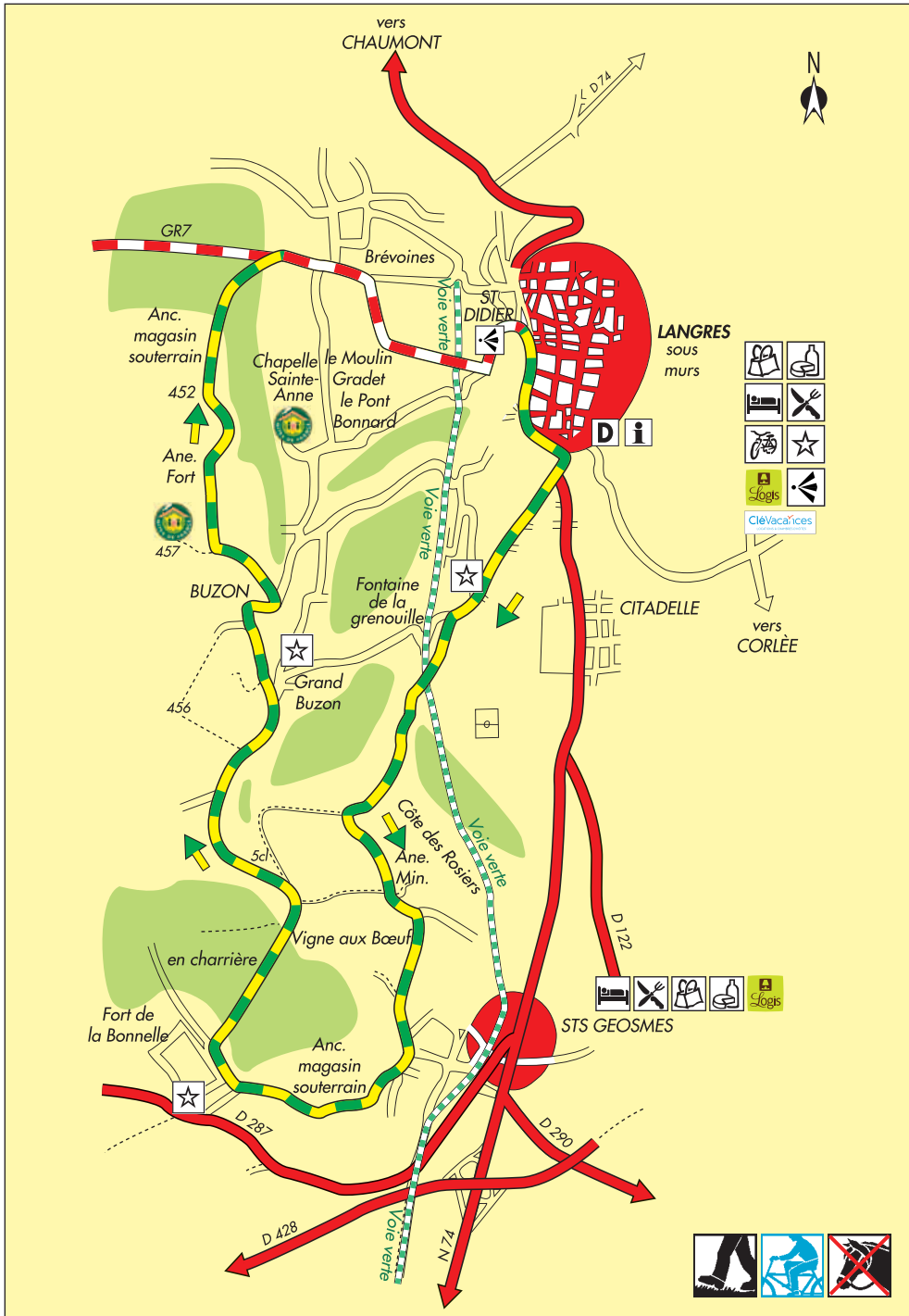
rejoindre la place Bel Air par les remparts à droite et le camping.



> **En chemin**

L'Escargot de Buzon a été construit au milieu du XIX^e siècle, au-dessus d'un vaste domaine de 8 hectares appartenant au Grand Séminaire de Langres. But de promenade dominicale des séminaristes, "l'Escargot" servait encore occasionnellement à des processions saisonnières s'enroulant sur le chemin périphérique spiralé, long de 150 mètres, jusqu'à ce que le Supérieur au sommet, puisse diriger la cérémonie sans élever la voix.

Les constructions du type "Escargot" ne sont pas rares dans la moitié sud de la Haute-Marne. Les architectes connaissent bien la signification de la spirale : "Le mouvement dans la permanence". De façon plus mystique, c'est l'élan vers l'infini, la quête de la perfection.



D Départ du circuit	Logis	Site de France	CleVacances
Location VTT/Vélos	Produits du terroir	Hôtel	Office du Tourisme
Pavillonnement	Restauration (tous types)	Site intéressant	Point de vue
(1:25000) IGN n° 3120 Est (Langres) (1:50000) IGN « Plein Air » et « Le Pays de Langres et des 4 Lacs »			

13,5 km

4h à pied - 1h45 à VTT


Balilage vert-jaune
blanc-rouge

Départ Langres, place Bel'Air, près de l'Office du Tourisme (parking)

Difficulté à VTT : niveau facile

A ne pas manquer sur le chemin de randonnée « A la croisée des Voies Romaines »

> La fontaine de la Grenouille



Devant son nom à une grenouille sculptée dans la grotte de la source, cet ensemble paraît en place dès 1678. Futur bâtisseur du clocher de Saint-Martin, Claude Forgeot lui donne son aspect actuel vers 1755, avec non seulement le souci de préserver le site, mais plus encore d'en souligner la beauté que Dame Nature lui a donné. L'emploi de tracés curvilignes et de pierres de roche manifeste ainsi la

volonté de magnifier les formes de

l'architecture et du vallon par une mise en valeur réciproque. On rêvait alors de faire profiter la ville de la fraîcheur et du murmure de ces eaux. A défaut de s'être réalisé, cet espoir nous a légué l'inscription de la grotte : "Je suis la nymphe (...). Si les dieux secondent mes vœux, je serai citadine et la ville toute entière sera vivifiée par mes eaux." La source était également réputée auprès des couteliers pour la trempe de l'acier.

> Le fort de la Bonnelle

A peine commencé lors de la guerre de 1870, c'est le seul ouvrage du dispositif langrois à avoir essuyé le feu de l'ennemi à l'occasion du contournement de la place par les Prussiens en janvier 1871. Son édification, commencée en 1869, s'achève finalement en 1885, avec deux phases de travaux (1869-1875 / 1881-1885).

C'est un fort de place, de forme trapézoïdale, avec une superficie de 18 hectares. Il pouvait accueillir 13 officiers, 50 sous-officiers, 610 hommes de troupe, 4 chevaux et 45 pièces d'artillerie.

Aujourd'hui propriété de la commune de Saints-Geosmes, le fort ne se visite que sur demande.



Particularité du fort : ses fossés couverts.

> Saints-Geosmes et ses trois jumeaux

Le village doit son nom à trois saints jumeaux "Sancti Gemelli" : Eleusippe, Méleusippe et Speusippe qui auraient été condamnés à périr par le feu le 17 janvier 172 à l'âge de 24 ans. Baptisés par St Bénigne, ils étaient chargé d'évangéliser les Lingons. Le village gallo-romain d'Urbatus adopta le vocable de Saints-Geosmes en mémoire à leur sacrifice.

> La fontaine-lavoir de Saints-Geosmes

Jusqu'à la réalisation de travaux d'adduction en 1965, cette fontaine-lavoir, seul point d'eau de la commune, fût, et de loin, le lieu le plus fréquenté du village. Tout le monde y descendait, souvent plusieurs fois par jour, pour y chercher de l'eau, faire boire les bêtes, faire la lessive... que de souvenirs ! En été, quand le débit de la fontaine diminuait, c'était les longues files d'attente des troupeaux.

En dessous de la fontaine, se trouve un bief qui, avant l'installation des auges, devait servir d'abreuvoir. L'usure de son pavage atteste de son ancienneté. Après une dure journée de labeur, on venait y faire passer les chevaux pour les délasser.



> L'escargot de Buzon

On trouve dans le sud Haut marnais, une quinzaine d'édicules en pierre sèche appelés communément « Escargots ». Issus de la tradition des « labyrinthes-buttés » plus anciens, les « Escargots » sont en forme de cône tronqué et supportent à leur périphérie des terrasses successives, ou plus généralement un chemin en spirale allant de la base au sommet. Plus d'info sur les bornes explicatives sur place.

Retrouvez cette
randonnée sur



...et votre mobile devient
votre guide personnel !

N'attendez plus, flashez le
QR-code !



Photos : © Jean-François Feutriez