









Illustration : Hervé LE GUALET

<b>15 km</b>	
🕒 3h00 à pied 1h30 à VTT - 2h00 à cheval	
<b>Balisage</b>	jaune-jaune 
<b>&amp;</b>	vert-jaune 
<b>GRP</b>	jaune-rouge 
<b>Départ</b>	ROUÉCOURT, parking mairie
<b>Difficulté à VTT</b>	 niveau difficile

Point de Vue  Départ du circuit **D** Curiosité  Gîtes de France 

 IGN n°3117 Ouest (Doulaincourt-Saucourt)  
(1/25000<sup>m</sup>)

> **Descriptif**

Depuis la place de la mairie, suivre la rue principale en direction de Leschères-sur-le-Blaiseron, en suivant le balisage rouge-jaune du GRP Marne-Rognon. Au bout du village, tourner à gauche en direction des champs. A la fourche, prendre à droite le chemin qui monte en suivant le balisage jaune du circuit Marie Calvès.

**1-** Arrivé en limite de la commune, prendre à droite le chemin de Wassy et suivre le balisage Vert et jaune. Le chemin redescend vers le village de Leschères-sur-le-Blaiseron où les maisons décorées ne manquent pas de charme.

**2-** A la place de la mairie, bifurquer à droite en direction de Flammerécourt. Emprunter le premier chemin qui monte à droite. Passer devant un lavoir alimenté par une source, puis devant un calvaire.

**3-** A la patte d'oie suivre le chemin de gauche et monter une pente raide qui mène à l'oratoire de saint Antoine et son cochon. Pensez à vous retourner souvent pour profiter de la vue superbe vue sur la vallée du Blaiseron. Vous remarquerez à cette occasion les plaquettes à l'effigie de Jeanne d'Arc qui jalonnent le chemin : vous êtes en effet sur un tracé commun au sentier historique de Jeanne d'Arc. Poursuivre le chemin en longeant le bois

**4-** Après une courte descente, tourner à gauche et remonter par le chemin de la vallée Labette. Arrivé au sommet, vous pourrez apercevoir, cachée dans les arbres une curieuse tour. Tourner alors à droite par le chemin qui descend en bordure de forêt (balisage jaune-rouge du GRP).

**5-** Quitter le GRP au bout de 300m pour poursuivre en face en limite du bois de l'Aiguille. Il est toutefois possible de rester sur le GRP et de rejoindre directement le village de Rouécourt 4 km plus loin. Passer sous le Mont Aiguille de qui est tiré le nom du village de Gudmont " Guydi Mons " et profiter de la très belle vue sur Cérésières, village perché au loin et à droite le Mont Gimont.

**6-** Au carrefour des 4 chemins, on retrouve le GRP Marne-Rognon. Tourner alors à droite et descendre jusqu'à la petite route de la ferme d'Ouville qui l'on suit par la gauche pour arriver au croisement avec la D194.

**7-** Tourner alors à droite en quittant le GRP et en suivant la départementale sur 600m. Prendre ensuite à droite un chemin qui remonte la combe Blainvau et rejoindre alors Rouécourt.

> **En chemin**

**SAINT ANTOINE LE GRAND**

Le saint représenté sur l'oratoire de Leschères est Saint Antoine le Grand. il vécut au IV<sup>e</sup> siècle et partit vivre en ermite dans le désert égyptien. Là, il est sans cesse tourmenté par le diable, mais résiste à chaque fois. Il donne des conseils de sagesse à ses nombreux visiteurs, privilégiant le dialogue à la violence.

Il est souvent représenté accompagné d'un cochon portant une clochette, bien qu'il n'y ait aucun rapport. En effet, le cochon est lié à un ordre religieux fondé en Dauphiné en 1095 : les Antonins, dont les cochons, reconnaissables à leur clochette, étaient les seuls à pouvoir divaguer librement dans les rues.