



**n°104**  
plus de 18 km

## De Presqu'île en presqu'île



### > Descriptif

Depuis le parking, longer la plage et prendre le sentier qui mène à une petite route goudronnée.

**1.** Suivre alors cette route à droite et emprunter la digue (belle vue sur l'anse de la Cornée du Der).

**2.** Au sortir de la digue, prendre le chemin en herbe qui mène à la forêt. Suivre le sentier jusqu'au port de plaisance de Nemours que l'on longe puis déboucher sur la petite route menant à la Brèche.

**3.** Prendre à droite sur la route puis, 150 m plus loin, à gauche dans une tranche. Revenir par un sentier au croisement de Nemours. Prendre alors à droite puis à gauche le chemin sur la digue.

**4.** Quitter la digue et prendre à droite l'allée forestière « Saint Laurent ». Le chemin rentre alors dans la forêt domaniale. Prendre une tranche à droite environ 150 m avant d'arriver à la route, le sentier permet quelques vues sur le réservoir de Champaubert.

**5.** Rejoindre ensuite la route des Mares, bordée par d'impressionnants thuyas, que l'on suit sur 200 m environ avant de prendre à gauche un sentier en forêt qui descend légèrement.

**6.** Suivre ce sentier qui longe la limite de la forêt domaniale, en bordure du coteau qui borde la Neuve Livrière.

**7.** Rejoindre la route des Mares pour traverser le canal de restitution, aménagé lors de la création de l'étang de Champaubert (le premier « petit Der » en 1938) et qui part en souterrain jusqu'au Lac. Au croisement avec la route Nemours - Saint Livrière, prendre la tranche en face, conduisant à nouveau dans la forêt.

**8.** Longer à nouveau la limite de la forêt domaniale à flanc de coteaux sur presque 2 km, puis remonter par une tranche sur la gauche.

**9.** Arrivé à la route, prendre à droite sur 200 m puis l'autre petite route à gauche. Il est alors possible, en empruntant un chemin à gauche, de retourner directement au point de départ, ce qui réduit le circuit à 13 km.

**10.** Sinon continuer tout droit par la petite route puis prendre rapidement le sentier de droite permettant de parcourir les 9 km du tour de la Cornée du Der.



### > En chemin






#### LA FORÊT DU DER

La forêt domaniale du Der, gérée par l'ONF, propose de nombreuses aires de pique-nique et des points de vue sur le lac. Les couleurs du paysage sont parfois saisissantes. En été dominant les teintes vertes, gris-vert et blanches des trembles, des saules blancs et de la roselière. En période de basses eaux, les souches des arbres coupés lors de la mise en eau du lac ressortent, perchées sur leurs racines.



Illustration : Hervé LE GRAËT

<b>21 km</b>	
	<b>6h00 à pied - 3h00 à VTT</b>
<b>Balisage</b>	jaune-jaune 
<b>Départ</b>	Cornée du Der, parking de la plage
<b>Difficulté à VTT</b>	circuit difficile (niveau rouge)

	
	
 IGN n° 3016 Ouest : Montier en Der n° 3015 Est : Thiéblemont	