

Lavoir - Rochecourt-Suzémont






Eglise - Vaux-sur-Blaise



Lavoir - Domblain

<b>14 km</b>	
 <b>3h30 à pied - 1h30 à VTT</b>	
<b>Balisage</b>	vert/jaune  Faible dénivelé
<b>Départ</b>	Place de la Fontaine à Vaux-sur-Blaise

 Départ du circuit  Lavoir

 IGN n° 3016 SB  
(1/25000)

### > Descriptif

Départ à Vaux-sur-Blaise, place de la Fontaine, près du lavoir pavé en briques de laitier qui lui confère toute son originalité. Une fontaine à l'intérieur recueille la source qui alimente le bassin. Prenez à droite rue Prouyère, où vous passez devant l'église Saint-Jean qui renferme un harmonium remarquable et un Christ en fonte. Empruntez à gauche la RD184 qui vous mène en environ 2 km à Domblain (soyez prudent sur la départementale).

- 1-Progresser dans le village jusqu'au carrefour. Prenez à gauche en direction de l'église et de son clocher en dôme. Ses peintures murales et ses voûtes d'ogives en parfait état lui valent son classement à l'inventaire des monuments historiques. Allez jusqu'au lavoir et puis revenez sur vos pas. Contournez la place puis redescendez rue Saint-Bénigne jusqu'au croisement. De Domblain à Rachecourt-Suzémont le balisage est assuré uniquement par des plots situés au milieu du chemin, au ras du sol, que l'herbe peut dissimuler ; soyez vigilant. A Domblain, traversez la place face à vous et poursuivez sur environ 2 km par des chemins d'exploitation.
- 2-Tournez à droite sur un chemin d'exploitation et après 1 km vous empruntez à gauche la RD192 sur 1,5 km. Puis à droite prenez des chemins d'exploitation qui vous mènent en environ 3 km à Suzémont. Prenez Grande Rue à droite, soit la départementale.
- 3-Entrez dans Rachecourt-Suzémont où subsistent la halle à charbon et de nombreux vestiges du Tempillon, l'une des premières et plus importantes forges de la vallée de la Blaise (le cheminement n'y

passé pas, il faudrait poursuivre sur la départementale quelques centaines de mètres). En chemin laissez la ruelle de l'église. Au croisement dirigez-vous à gauche rue de la Fontaine ; après 200 m à la sortie ouest du village, sur la droite, vous découvrirez un magnifique lavoir à colonnes alimenté par un bras de la Blaise. Vous prendrez le temps de lire « les bonnes paroles » inscrites sur ses murs. Continuez votre chemin sur environ 300 m, traverser la Blaise par une passerelle.

- 4-A la sortie de la passerelle, restez à gauche pour vous engager sur le chemin rural qui mène à la voie de chemin de fer. Ce rail qui a fait disparaître de la vallée les « rouliers », des paysans propriétaires de charrette, qui se mettaient au service des usines pendant la période de production. Traversez le passage à niveau puis progressez par un petit sentier dans le bois de la Côte Dardaille sur 1 km. Dans ce bois soyez vigilant car le cheminement est uniquement marqué par des balises peinture. Prenez ensuite à droite la RD184 sur environ 1,8 km. A la patte d'oie prenez à droite et entrez dans Vaux-sur-Blaise. Avancez rue de la Gare, franchissez le pont de la Blaise déportez-vous légèrement à droite pour continuer rue du Stade. Passez le carrefour et poursuivez aussitôt à gauche, sur environ 100 m, en direction de la place des Promenades. Face à vous la place de la mairie que vous laissez sur votre droite en empruntant la rue du Général de Gaulle, puis la rue des Barizets et retour à la place de la Fontaine.

### > En chemin

Au cours de cette promenade, allez à la rencontre de lavoirs aux architectures variées. A Vaux-sur-Blaise, découvrez l'ancien moulin ainsi que l'église entièrement néogothique. Ressourcez-vous en traversant la forêt dite de « Côte Dardaille ». A Rachecourt-Suzémont empruntez le gué sur la Blaise et le pont sur le canal du Tempillon ; notez près de l'église la présence d'un carré militaire en hommage aux aviateurs du Commonwealth disparus durant le second conflit mondial.

Circuit ayant une partie commune avec le circuit des Platanes au nord et le circuit des clochers au sud.