

## A ne pas manquer sur ce circuit

### La croix de Brennes (1)

Croix de carrefour du XVI<sup>e</sup> siècle, inscrite aux Monuments Historiques le 2 septembre 1901. Une copie de cette croix se trouve également au cimetière du village, devant l'église ; plus récente, les détails y sont mieux préservés.



1

### La colonne Napoléon entre Longeau et Percey (2)

Cette colonne marque, depuis 1845, la limite entre les deux communes de Longeau et Percey-le-Pautel. Bordant l'ancienne route royale de Langres à Besançon, la stèle commémore les combats qui en 1814, y ont vu un détachement de la garde impériale repousser les Bavarrois aux trousse de Napoléon 1<sup>er</sup>. Restaurée, cette colonne est coiffée, depuis le 9 septembre 2006, d'un aigle en pierre semblable à celui qui jusqu'à la fin du XIX<sup>e</sup> siècle, paraît l'avoir couronné.



2

### Cohons (3 et 4)

La fontaine Ste-Marie (3) : creusée à même le roc, la voûte cintrée est surmontée d'un retable, rehaussé d'une croix, il comporte trois niches recelant des statues du XVI<sup>e</sup> au XIX<sup>e</sup> siècle dont une vierge à l'enfant attribuée au XVI<sup>e</sup> siècle.



3

Le château de Silière (4) offre notamment la possibilité de visiter les 1250 hectares de son jardin à la française : composition classique digne d'André Le Nôtre, Silière reste néanmoins à l'échelle intime de la maison.



4

Retrouvez d'autres circuits sur le CycloGuide 52

## La Haute-Marne à vélo

24 circuits pour découvrir notre département

Réalisé par

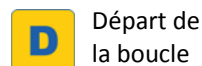
la FFCT, le Comité Départemental du Tourisme et l'IGN

En vente à

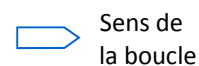


# La Voie Verte - boucle 3

Croix d'Arles / Brennes / Longeau / Cohons



Départ de la boucle



Sens de la boucle



Château



Hôtel



Camping



Site intéressant



Restaurant

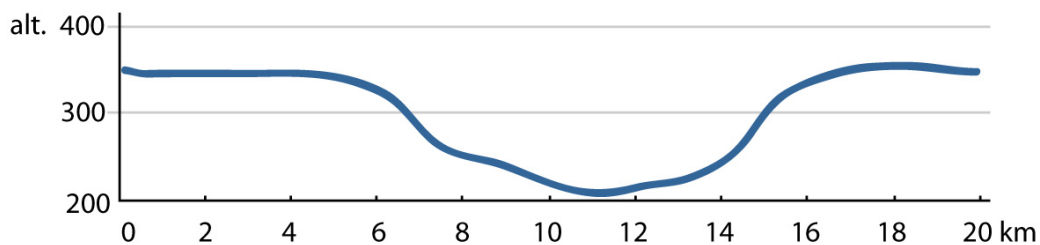


Parcours dans les arbres



Source de la Marne

| Km   | Localité              | Altitude | Direction | Route      | Vers                  |
|------|-----------------------|----------|-----------|------------|-----------------------|
| 20,0 | Camping Croix d'Arles | 351      |           |            |                       |
| 19,9 | Inter N74             | 352      | ↑         | N74        | Camping Croix d'Arles |
| 17,9 | Croisement DS1        | 351      | ←         | DS1        | Camping Croix d'Arles |
| 17,5 | Inter D122            | 349      | ←         | D122       | Saints-Geosmes        |
| 13,5 | Cohons                | 231      | ↑         | D302       | Saints-Geosmes        |
| 10,6 | Longeau               | 211      | ←         | D141       | Cohons                |
| 10,4 | Longeau               | 211      | →         | N74        | Prauthoy              |
| 6,2  | Inter D291a / D291    | 327      | →         | D291       | Longeau               |
| 4,9  | Inter D291a           | 347      | ←         | D291a      | Brennes               |
| 0,0  | Camping Croix d'Arles | 350      | ↑         | Voie Verte | Brennes               |



### Sensation Nature :

(en forêt domaniale de Saints-Geosmes)



Accrochez-vous aux branches ! 2h30 d'aventures, d'émotions et de divertissement. Seul, en famille ou entre amis. A partir de 4 ans.

#### Les parcours :

Pitchoun à partir de 4 ans, Ouistiti à partir de 6 ans, Emotion à partir de 6 ans, Sensation minimum 1m 25, Frisson minimum 1m40, Tyrospeed : Tyrolienne géante (exclusif dans la région à partir de 8 ans).

#### Renseignements :

Port. : 06 80 53 85 83

Tél. : 03 10 20 50 50

| Allimentation | Boulangerie | Café | Restaurant | Hôtel | Chambre hôte | Gîte | Camping | Médecin | Pharmacie | Vélociste |
|---------------|-------------|------|------------|-------|--------------|------|---------|---------|-----------|-----------|
|               |             |      |            |       |              |      | x       |         |           |           |
|               |             |      |            |       |              |      |         |         |           |           |
|               |             |      |            |       |              |      |         |         |           |           |
|               |             |      |            |       |              |      |         |         |           |           |
| x             | x           | x    | x          | x     |              |      |         |         | x         |           |
| x             | x           | x    | x          | x     |              |      |         |         | x         |           |
|               |             |      |            |       |              |      |         |         |           |           |
|               |             |      |            |       |              |      | x       |         |           |           |



### Sentier sylvicole et botanique :

Sentier en forêt domaniale de Saints-Geosmes, avec parcours de santé et aire de jeux pour enfants.

Depuis le Camping de la Croix d'Arles, prendre à gauche pour retrouver la Voie Verte. La suivre sur la gauche jusqu'au croisement avec la D291 au niveau de l'ancienne maison de garde barrière.

Là, tourner à gauche pour suivre cette dernière jusqu'à Brennes. A la place de l'église, continuer sur la D291 en direction de Brennes-le-Bas puis Longeau. Le long de cette petite route, vous découvrirez le site de la ferme de la Valpelle.

Une fois arrivé à Longeau, prendre à droite la RN 74 sur 100 m puis la première à gauche (juste avant l'église) en direction de Cohons.

Sur les hauteurs du village, en direction de Bourg, prenez le temps de découvrir l'église de la Vierge en sa Nativité, une maison avec une pierre sculptée, datée de 1560, surmontant la porte, la fontaine Sainte-Marie avec ses statues des XIV<sup>ème</sup> et XIX<sup>ème</sup> siècle et l'escargot de Cohons, construction monumentale en pierre sèche.

Redescendre ensuite pour rejoindre la D 302 en direction de Saints-Geosmes. Au croisement avec la D 17, faire 200 m sur la gauche en direction de Saints-Geosmes avant de tourner une nouvelle fois à gauche en direction du parcours de santé.

Continuer jusqu'à la N 17 qu'il vous faut traverser pour rejoindre votre point de départ.