Partez à la découverte du Mausolée Gallo-Romain de Faverolles !!!

Musée archéologique (1)
Au début de l'Empire (1er siècle), un Lingon de haut rang social s'est fait construire en bordure de son domaine rural, un somptueux tombeau, haut de plus de 20 mètres. Les vestiges de ce mausolée, le seul de cette importance connu dans toute la partie nord de la France, sont exposés dans le musée archéologique situé au cœur du village. Autour d'une grande maquette sont disposés ces décors finement sculptés et chargés d'une symbolique funéraire : haut-relief évoquant une scène de chasse ; lions grandeur nature; masques funéraires ...

Site du mausolée
Le site du mausolée gallo-romain, aménagé en parcours de découverte, permet aux visiteurs d'appréhender les vestiges du tombeau dans leur environnement archéologique et géologique. A l'aide de panneaux disposés le long du parcours, sont expliqués l'enclos funéraire, le réseau routier gallo-romain (2), les carrières de calcaire, four à chaux, enclos funéraire, source (3)...

Le lac de la Mouche à Perrancey (4)
Le lac de la Mouche est retenu par un barrage de 410 m de long, construit en semi-viaduc entre 1881 et 1890. On peut aisément faire le tour de ce lac de 94 ha, à pied ou en VTT, lors d'une balade de 7 km.
On peut y admirer les reflets des villages de Saint-Ciergues et Perrancey ainsi que les forêts qui le dominent.

1

2

3

4



Retrouvez l'itinéraire du canal
« Entre Champagne et Bourgogne »

La Champagne-Ardenne à vélo
700 km entre Voie Verte et Chemin de Halage le long des canaux pour découvrir notre région
Réalisé par
Champagne-Ardenne Tourisme et Chamina

OFFICE DE TOURISME DU PAYS DE LANGRES ET DES 4 LACS
BP 16 - 52201 LANGRES Cédex - Tél : 03 25 87 67 67 - Fax : 03 25 87 73 33
info@tourisme-langres.com - http://randonnee.tourisme-langres.com

Photos : © Jean-François Feutriez

OFFICE DE TOURISME PAYS DE LANGRES

Le Pays de Langres à vélo **N° 6**

Les boucles du canal

niveau moyen | 2h45 | 51 km | 485 m

Sur la Voie des Gallo-Romains

Langres / Rolampont / Faverolles / Lac de la Mouche

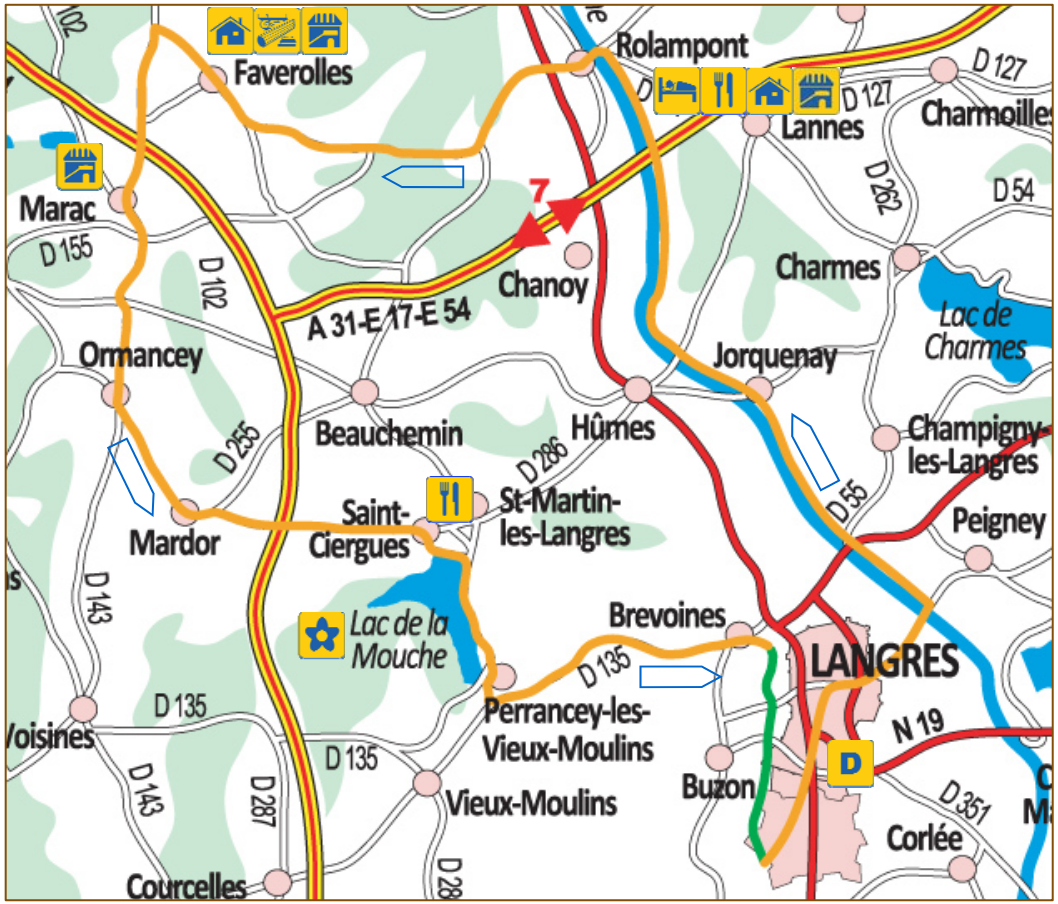

Départ de la boucle
Sens de la boucle
Site naturel
Hôtel
Restaurant
Musée archéologique
Site
Gîte rural - Meublé de tourisme

l'Europe s'engage en France
Fonds Européen Agricole pour le Développement Rural : l'Europe investit dans les zones rurales
FEADER

Km	Localité	Altitude	Direction	Route	Vers	Alimentation	Boulangerie	Café	Restaurant	Hôtel	Chambre hôtes	Gite	Camping	Médecin	Pharmacie	Vélociste
51,0	Office de Tourisme	468				x	x	x	x	x	x	x	x	x	x	x
49,3	Blanchefontaine	441	↑	Allée	Office de Tourisme											
48,7	Voie V (Fontaine Grenouille)	410	←	Route qui monte	Blanchefontaine											
46,3	Station de lavage auto	411	→	Voie Verte	Langres											
45,5	Langres	355	↑	D135	Langres	x										
41,3	Perrancey	398	↑	D135	Langres							x				
40,8	Inter D135	380	←	D135	Perrancey											
37,9	Saint-Ciergues	407	↑	D286	Perrancey				x			x				
34,6	Sortie Mardor	442	→	C2	Saint-Ciergues											
34,4	Mardor	432	↑	D255	Saint-Ciergues											
32,0	Sortie Ormancey	377	←	C3	Mardor											
31,5	Ormancey	368	↑	D143	Voisines											
30,4	Croisement D143	368	→	D143	Ormancey											
30,2	Intersection D3	361	←	D3	Ormancey											
29,0	Marac	360	↑	D143	Ormancey											
28,9	Marac	357	→	D143	Arc en Barrois											
28,6	Intersection D102	366	←	D102	Rolampont											
26,9	Intersection D143	358	←	D143	Marac											
26,0	Sortie Faverolles	344	←	D256	Marac											
25,4	Faverolles	372	→	Rue des Portières	Marac											
23,3	Mausolée (retour)	398	↑	Petite route	Faverolles											
21,3	Mausolée	365	↑	Petite route	Faverolles											
20,7	Faverolles	373	↑	Rue des Bordes	Mausolée											
18,2	Intersection D155 / D256	412	↑	D256	Faverolles											
14,3	Intersection D155	313	←	D155	Faverolles											
14,2	Rolampont	311	→	D254	Faverolles											
14,1	Rolampont	310	←	D1	Chaumont											
13,9	Rolampont	308	→	Rue des Voies-Dessous	Faverolles	x	x		x	x		x			x	
13,8	Ecluse de Rolampont	307	←	Rue Mal De Lattre T	Rolampont											
2,8	Canal	343	←	Halage	Rolampont											
1,2	Intersection D283	355	↑	Route de Peigney	Peigney											
0,8	Rue Sous-Murs	431	↑	Côte des Trois-Rois	Peigney											
0,6	Porte Henri IV	450	↑	Rue de Sous-Murs	Peigney											
0,4	Place Diderot	460	→	Rue du Grand-Cloître	Porte Henri IV											
0,0	Office de Tourisme	460	↑	Rue Diderot	Place Diderot	x	x	x	x	x	x	x	x	x	x	x

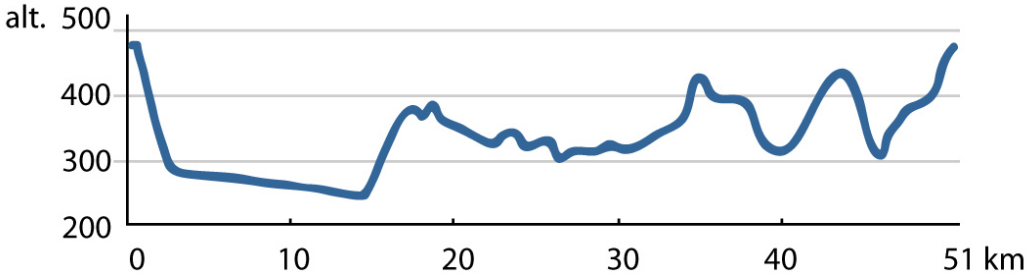

Depuis l'Office de Tourisme, traverser la rue Diderot avant de tourner à droite et descendre la rue du Grand Cloître (située juste avant la statue Diderot). Une fois passé sous la porte Henri IV, descendre la Côte des Trois-Rois.

A l'intersection avec la D283, continuer tout droit jusqu'au canal. Là prendre le chemin de halage du canal par la gauche, en direction de Rolampont.

A l'écluse de Rolampont, sortir du halage par la gauche et entrer dans le village par la rue des Voies Dessous. Après avoir traversé la D1 en prenant à gauche, suivre par la droite la D254 en direction de Faverolles. Après quelques mètres tourner à gauche au croisement avec la D155 vers Faverolles.

A l'intersection avec la D256 prendre cette route par la droite pour rallier Faverolles. Traverser ensuite le village en suivant les panneaux indiquant le site du Mausolée (vous trouverez sur votre gauche le musée archéologique qui se visite).

Après avoir visité le site situé en pleine forêt, faire demi-tour pour retrouver le village et tourner à droite par la D256 en direction de Marac. Prendre ensuite à gauche la D143 dans la même direction.

Traverser en partie Marac par la D102 avant de tourner à droite par la D143 qui vous permettra de rejoindre Ormancey.

Traverser Ormancey et à la sortie du village suivre la C5 qui rallie Mardor.

Traverser Mardor par la D255 avant de suivre, à la sortie du village, la C2 vers Saint-Ciergues.

A Saint-Ciergues, suivre la D286 en direction de Perrancey qui vous fera traverser la digue puis longer le lac. Entrer ensuite dans Perrancey en suivant la D135 par la gauche. Traverser le village et suivre cette même route jusqu'à Langres.

A Langres, continuer tout droit jusqu'à la station de lavage auto où vous tournerez à droite pour suivre la voie verte.

Au croisement, au niveau de la fontaine de la Grenouille, quitter la voie verte pour monter la route qui mène à l'allée de Blanchefontaine.

En haut de la route prendre le chemin à gauche, traverser le pont puis Blanchefontaine pour rejoindre votre point de départ.

Visite audio sur smartphone

Muni de votre smartphone, et grâce aux QR-codes disposés tout au long du sentier de découverte, vous découvrirez l'histoire du site du mausolée de Faverolles ! Flashez les QR-codes directement sur le site , ils vous donneront accès aux pistes audio explicatives de la voie romaine, du mausolée… Vous pouvez aussi flasher le code ci-contre pour accéder au site mobile.