



# Les Sentes secrètes du Val d'Esnooms



## Le SECRET de la TERRE

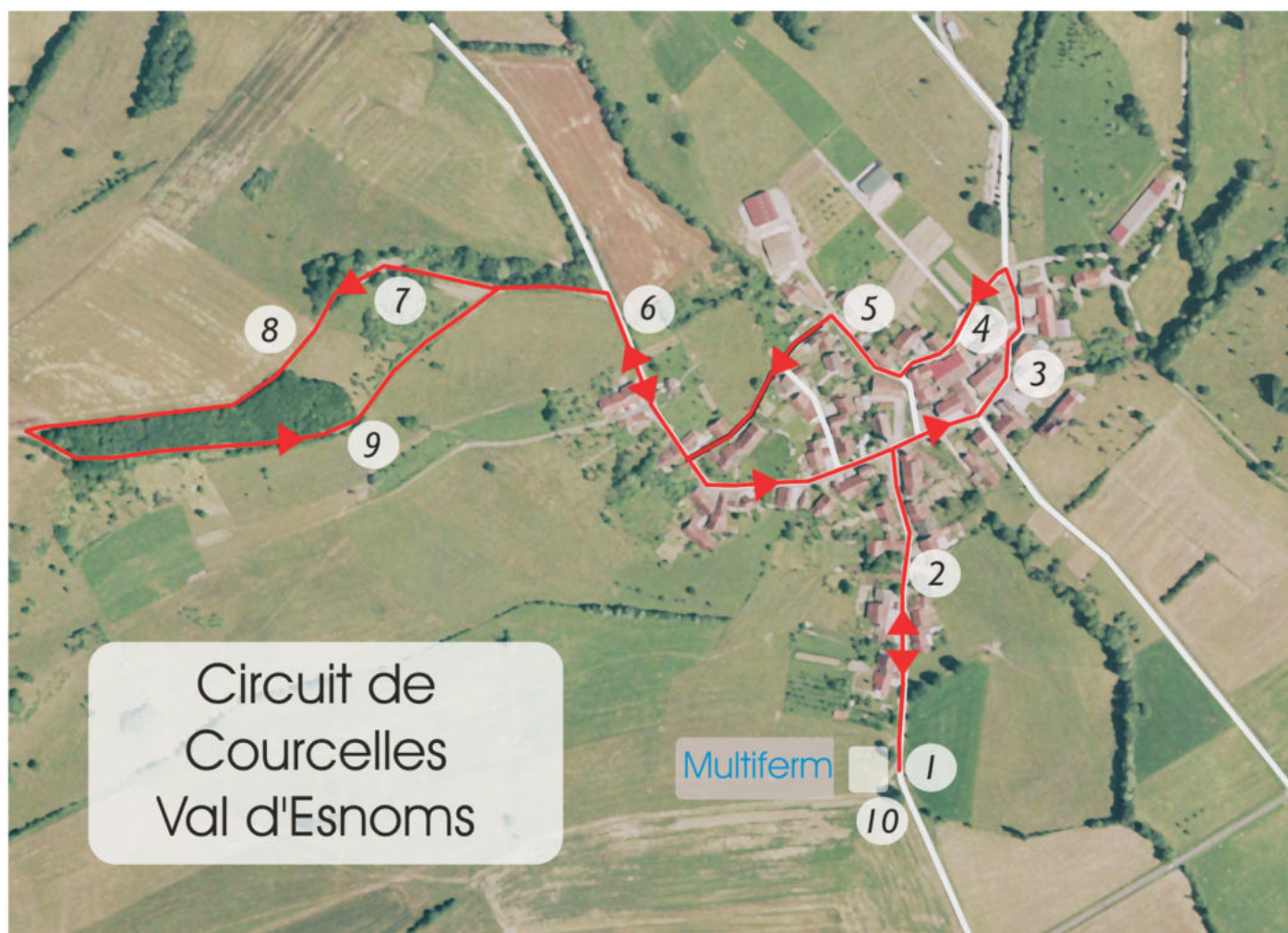
*De la campagne d'hier  
à celle de demain ...*



*Courcelles Val d'Esnooms*

# La sente de la terre

*La sente de la terre vous invite à découvrir les visages multiples de cette campagne, vivante qui évolue avec son époque .*



Circuit de  
Courcelles  
Val d'Esnois

Multiform

- 1 Multiform, point de départ
- 2 Les traces
- 3 L'épopée du lait
- 4 De l'étable à la stabulation
- 5 Secrètes organisations

- 6 Exodes
- 7 Liens discrets
- 8 A vol d'oiseau
- 9 Ombre et lumière
- 10 Nouvelle modernité

Durée du parcours: 2 heures

Départ: Multiform à l'entrée sud du village

Bornes matérialisées par le logo

Difficulté: aucune



2



## Borne 2

Rendez-vous à 300 m sur votre droite, devant une remise avec une belle porte taillée.

# Histoires de traces

La dîme du blé, impôt prélevé par les moines sur les terres dont ils avaient la charge des âmes, s'élevait au quinzième de la récolte.




Paysan fauchant  
Cathédrale d'Amiens  
XIII<sup>ème</sup> siècle

**Autrefois, Courcelles produisait un vin assez estimé au profit des moines cisterciens de l'Abbaye d'Auberive. Ceux-ci disposaient, à l'entrée d'Esnoys au Val, au lieu-dit "La petite Auberive", d'un bâtiment abritant pressoirs et celliers.**

**Le phylloxera de 1882 signera l'abandon de la culture de la vigne et la disparition du peuple des vigneron. Cependant, depuis la fin des années 1980, la réimplantation du vignoble "Muid Montsaigeonnais" fait renaître cette activité, y compris finage communal "En Charmont" à Chatoillenot.**

## porte à fronton ...



Un couvent de Carmes s'élevait à cet endroit dont il nous reste ces inscriptions sur un fronton de porte.

IHSSXX	Jesus Hominum Salvator
DOM	Domina
B MARIA	Beata Maria
SVIRGINI	Semper virgini
ANNODNI	Anno Domini
MDCXVIII	1698

## ... porte à arc d'ogive



Il est possible que cette porte en arc d'ogive ait fait partie du couvent des Carmes



Vin du Montsaigeonnais



# L'épopée du LAIT

## Borne 3

Poursuivre jusqu'au pont, continuer tout droit sur 100 m. Ancienne laiterie à droite.

## L'ancienne laiterie

L'industrie agro-alimentaire a imposé peu à peu ses produits standardisés à moindre coût condamnant à la ruine la laiterie artisanale du village.

Le consommateur d'aujourd'hui recherche le produit alliant qualité, authenticité et terroir. Ainsi le finage du Val d'Esnoms appartient

aux A.O.C (Appellation d'Origine Contrôlée) des fromages de Langres et d'Epoisses. Ces derniers sont fabriqués, affinés et commercialisés, à une encablure du Val d'Esnoms, à la fromagerie Germain de Vaux-sous-Aubigny (à visiter).



La balance de pesée

## La Femeline

Cette race bovine aujourd'hui disparue, produisait le lait utilisé pour la fabrication du Langres. Elle a été supplantée

par des races plus performantes ...



 Zone AOC Langres



# De l'étable à la stabulation

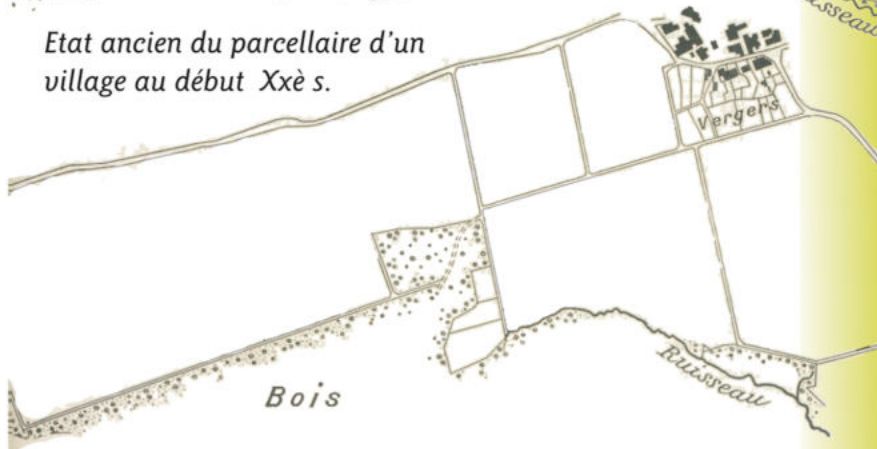
## Borne 4

Poursuivre la route, tournez à gauche avant le cimetière puis faites 80 m.

## Remembrement et évolutions



Etat ancien du parcellaire d'un village au début Xxè s.




Etat actuel après plusieurs remembrements.

La structure spatiale du village, héritage d'une économie d'autosuffisance est plus ou moins fermée. A partir des années soixante, les agriculteurs ont du faire sauter cet héritage souvent lourd à gérer, avec le déplacement de hangars et de

stabulations en périphérie du village. Cette évolution s'est souvent faite en même temps qu'un remembrement des terres pour l'agrandissement et la rationalisation des exploitations.

Mais à l'angoisse de la disette qui faisait le quotidien du passé, s'est substitué l'inquiétude de la conjoncture qui s'affole: surplus, réglementations, exigences sanitaires des firmes et des filières, cours des matières premières, épizooties, ...



Herse souple



Stabulation et hangar de stockage d'aujourd'hui



## "Railler" la terre

La terre est bonne à "railler", disait-on, lorsqu'après le labour, elle était suffisamment ressuyée et pas encore trop durcie par le séchage pour être hersée.



# Secrètes organisations

## Borne 5

Descendez la ruelle puis tournez à droite. Rendez-vous à la soue à cochons avant le gué.

Des années 1850 à 1950, les activités rurales et agricoles ont dessiné le paysage. Il fallait alors optimiser les ressources du terroir pour subvenir aux besoins en nourriture, en chauffage, habillement et produits élémentaires.

Le finage est organisé ainsi avec:

- le village, espace central communautaire, groupé autour d'un espace hautement sacralisé: l'église et le cimetière. Tout autour, un maillage de maisons avec des bâtiments de production: granges, étables, poulailler, soue à cochon, chambre à four, ...
- Au delà se trouve la zone des vergers et chènevières (chanvre) produisant fruits et fibres,
- La troisième ceinture renferme les champs cultivés et les pâtures qui se situaient à proximité des étables pour le va et vient quotidien de la traite,
- Sur les hauts de pente s'imposent des bois, faute de mieux,
- Enfin, les plateaux aujourd'hui cultivés, là où s'étendaient autrefois quelques cultures alternant avec des friches limitées par des "meurgers" (murets d'épierrement).

Cette structure ancienne se retrouve encore dans le paysage actuel, malgré les bouleversements récents.



Poulailler



Soue à cochons



Clapier

La Nielle des blés, disparue avec l'emploi massif des pesticides.

"Il y a chez le paysan de cette époque, cette sagesse née de la répétition des gestes éprouvés de pères en fils mais également et surtout une connaissance fine et empirique des contraintes naturelles de son terroir."

"Campagnes anciennes, nouvelles campagnes"  
E. Trotignon



# Exodes ...

## Borne 6

Empruntez le gué puis sortez du village.

*À partir des années 50, l'exode rural s'amplifie. Il faut produire plus et mieux, ce qui exige des capitaux. Dorénavant quelques agriculteurs se battent pour le maintien d'une agriculture familiale et vivante, en capacité de maintenir des revenus et également d'entretenir l'espace. Leur credo: l'installation de jeunes sur des niches économiques privilégiant l'innovation et l'action collective autour de produits du terroir.*

*Les croix jalonnent les différentes ceintures sacrées du village: l'église, le cimetière, les habitations, les jardins et vergers, les cultures. Au delà, la forêt prend le pas. C'est le domaine des êtres surnaturels, du diable ...*

*Les agriculteurs ont ici une culture de l'entraide; ils ont ainsi créé une Coopérative d'Utilisation en Commun de Matériel Agricole, la CUMA et Val Service pour l'entretien et la réparation du matériel, un groupement d'employeur et dernière initiative, la vente directe de leurs produits au consommateur.*

L'organisation du territoire actuel est le reflet de cette histoire.

-  Église
-  Habitations
-  Nouveaux hangars
-  Jardins et vergers
-  Vergers en coteaux
-  Bois




## Borne 7

Avancez de quelques m. et prenez le chemin qui monte à gauche, puis à droite dans la montée.

## Ces petits riens

**Le maintien ou le renouvellement des vergers dans l'abrupte de la pente et le développement de la haie le long du chemin vicinal concourent à la présence d'insectes, de petits mammifères, d'oiseaux, de proies et de prédateurs qui créent des chaînes alimentaires, chaînes de vie propices à la biodiversité.**

**Ces petits riens jardinent le paysage du Val d'Esnois, et concourent au maintien d'un patrimoine arboricole de qualité.**



Poirier

Rebord du plateau de Langres  
montagne de Beauvoir, 463 m



Poire de curé



Reine des reinettes



Beuré hardy



Reinette du Canada

Avant-côte  
Sur Liechotte, 392 m

Falaises

Replas  
avec cultures

Coteau avec  
prairies et vergers  
(anciennement vignes)

Fond de vallée  
avec prairies et cultures



Le faucon crécerelle fréquente les espaces ouverts. Il y chasse insectes et rongeurs.



La fauvette grisette habite les haies. Son chant grinçant est caractéristique.



Le pivert est un habitué des jardins et vergers. Il se nourrit au sol. C'est un grand amateur de fourmis.

# A vol d'oiseau !

**Borne 8**  
Poursuivre le chemin. A mi-pente faites une halte pour observer le paysage.

## Le sceau de Salomon multiflore:

Cette belle plante fleurit d'avril à juin, dans les bosquets ou le long des haies sur les talus exposés au nord. Elle développe un rhizome souterrain qui chaque année produit une tige aérienne fleurie. Les cicatrices des tiges laissées sur le rhizome ressembleraient au sceau du roi Salomon.



## Le paysage de Courcelles

Rebord du plateau de Langres

Le Cognelot, 468 m



Le torcol fourmilier est migrateur. Sa tenue camoufle en fait un oiseau peu connu et pourtant bien présent.



La pie grièche écorcheur est un pirate des haies d'épines aux moeurs de petit rapace.



La chouette chevêche habite près de l'homme. Devenue rare, elle est un indice de bonne santé du milieu.

# Secrète nuit

## Borne 9

Au bout du chemin, redescendre à gauche sur le village. Borne à mi-chemin.

*Vous ne remarquerez que mon terrier et les coulées que j'ai pour habitude d'emprunter.*

*Il est vrai que je suis de moeurs discrètes et plutôt nocturnes. Je ne suis pas regardant coté palais: insectes, vers, fruits et escargots font bien l'affaire.*

*Je nettoie régulièrement mon logis et, extrême délicatesse, fait mes besoins dans des toilettes appelées "pot". Qui suis-je\* ?*



*Au matin, traces et indices témoignent de la présence de la faune: "couchettes" de chevreuil, "frottis" de cerf, "souilles" de sanglier, crottes, pelotes de réjection, empreintes dans la boue, chants, cris, plumées ... trahissent des moments de vie sauvage qu'il est passionnant de déchiffrer.*





Demi argus

# Rayon de lumière

*Ce que vous mettez dans votre assiette a un impact direct sur la biodiversité d'un territoire ! Une agriculture respectueuse des productions locales de qualité va plus souvent générer une gestion "jardinée" de l'espace , à l'inverse des grandes monocultures prisées par les entreprises agro-alimentaires, qui banalisent les paysages et appauvrissent les milieux naturels.*


*Ces choix sociétaux peuvent influencer à terme des orientations économiques qui ont un impact direct sur l'environnement local.*



Erable champêtre  
en fleur



Méliée des centaurée



Anémone pulsatille



Ophrys bourdon



Phalangère raméuse



Piéride



Sauge



Lierre terrestre



Cantharide



Cornouiller sanguin

*Une flore diversifiée est le gage de la présence d'insectes nombreux. Ce sont eux qui sont à la base des chaînes alimentaires. Les insectes jouent également un rôle essentiel dans la pollinisation des arbres, des fleurs ... et des cultures.*



